

Naturpasset 2026, cykelfotopasset

Det finns inga kontroller utsatta utan den här uppgiften går ut på att ta sig till mitten av ringen till fots eller på cykel och när man är där se sig omkring för att kunna välja ut vilken bild som hör till den här platsen. Några foton är tagna efter en väg och inte en specifik plats. Lite andra pysselutmaningar finns också som jag inte avslöjar i förväg.

Det är fler bilder än platser/kontroller för att det ska bli lite svårare och för att man ska vara tvungen att besöka alla platser.

Man kan välja att ta kontrollerna i vilken ordning man vill.


Kartan är lite gammal så lite vägar och annat som inte alltid är helt riktigt. Banan är lagd före lövsprickningen och under vårfloden så tag detta i beaktande.

En qr-kod för swish och en qr-kod för att ladda ner karta och foton.

Lämnas senast sista september till stället där du köpte paketet eller per brev till

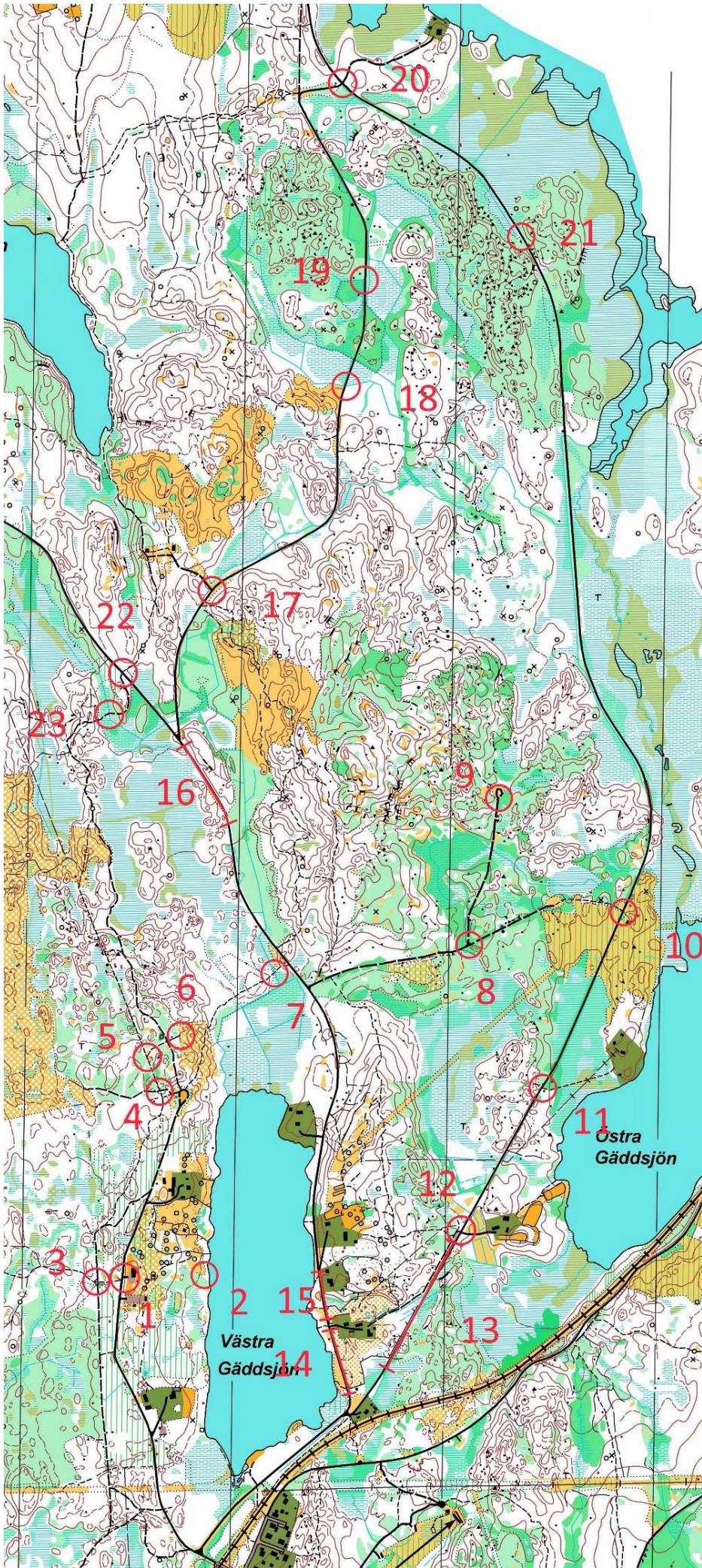
Hällefors OK, Johnny Brandt, Lekbergsvägen 49, 71233 Hällefors

Pris 50sek




Hällefors Orienteringsklubb version 2026-04-20











V



X



Y



Z



Ö



kontrolldefinition	svar fotots bokstav
1. Vägförgreningen	
2. Ängen, södra delen	
3. Stigkorset	
4. Stigkorset	
5. Stigförgreningen	
6. Stigslutet	
7. Stig- och dikeskorsning	
8. Vägförgreningen	
9. Vänplanen, södra delen	
10. Väg- och stigförgrening	
11. Väg- och stigförgrening	
12. Vägförgrening	
13. Någonstans efter vägen inom markerad sträcka	
14. Någonstans efter vägen inom markerad sträcka	
15. Någonstans efter vägen inom markerad sträcka	
16. Någonstans efter vägen inom markerad sträcka	
17. Väg- och dikeskorsning	
18. Väg- och dikeskorsning	
19. Väg- och dikeskorsning	
20. Väggkorsning	
21. På vägen där myren slutar	
22. Väg- och stiggkorsning	
23. Stig- och dikeskorsning	

Namn: _____

Adress: _____

Postort: _____